ГРАФИЧЕСКОЕ ОПИСАНИЕ
местоположения границ населенных пунктов, территориальных зон, особо охраняемых природных территорий, зон с особыми условиями использования территории

Публичный сервитут в целях эксплуатации линейного объекта – канализационной сети (номер регистрации права хозяйственного ведения ГУП «Водоканал Санкт-Петербурга» № 78-78-01/0224/2008-663 от 24.06.2008)

(наименование объекта, местоположение границ которого описано (далее - объект))

Раздел 1

Сведения об объекте

№ п/п	Характеристики объекта	Описание характеристик
1	2	3
1.	Местоположение объекта	город Санкт-Петербург
2.	Площадь объекта +/- величина погрешности определения площади (Р +/- Дельта Р)	8899 +/- 33 м²
3.	Иные характеристики объекта	-

Государственное унитарное предприятие
«Водоканал Санкт - Петербурга»
№ Вх-084475
от 18 августа 2023 года

Раздел 2

Сведения о местоположении границ объекта

1. Система координат СК-1964

2. Сведения о характерных точках границ объекта

Обозначение характерных точек границ	Координаты, м		Метод определения координат характерной точки	Средняя квадратическая погрешность положения характерной точки (Mt), м	Описание обозначения точки на местности (при наличии)
	X	Y			
1	2	3	4	5	6
1	94308.20	109345.64	Аналитический метод	0.1	-
2	94306.76	109333.77	Аналитический метод	0.1	-
3	94306.79	109332.35	Аналитический метод	0.1	-
4	94307.05	109331.38	Аналитический метод	0.1	-
5	94307.50	109330.49	Аналитический метод	0.1	-
6	94308.12	109329.70	Аналитический метод	0.1	-
7	94308.88	109329.06	Аналитический метод	0.1	-
8	94309.76	109328.57	Аналитический метод	0.1	-
9	94310.71	109328.27	Аналитический метод	0.1	-
10	94311.70	109328.17	Аналитический метод	0.1	-
11	94314.87	109328.16	Аналитический метод	0.1	-
12	94315.56	109328.20	Аналитический метод	0.1	-
13	94316.53	109328.44	Аналитический метод	0.1	-
14	94317.44	109328.86	Аналитический метод	0.1	-
15	94318.24	109329.45	Аналитический метод	0.1	-
16	94318.91	109330.19	Аналитический метод	0.1	-
17	94319.42	109331.05	Аналитический метод	0.1	-
18	94319.75	109331.99	Аналитический метод	0.1	-
19	94319.89	109332.98	Аналитический метод	0.1	-
20	94319.82	109333.98	Аналитический метод	0.1	-
21	94319.56	109334.95	Аналитический метод	0.1	-
22	94319.11	109335.84	Аналитический метод	0.1	-

2. Сведения о характерных точках границ объекта

Обозначение характерных точек границ	Координаты, м		Метод определения координат характерной точки	Средняя квадратическая погрешность положения характерной точки (Mt), м	Описание обозначения точки на местности (при наличии)
	X	Y			
1	2	3	4	5	6
23	94318.49	109336.63	Аналитический метод	0.1	-
24	94317.73	109337.27	Аналитический метод	0.1	-
25	94317.28	109337.52	Аналитический метод	0.1	-
26	94317.52	109339.44	Аналитический метод	0.1	-
27	94323.03	109338.86	Аналитический метод	0.1	-
28	94323.09	109338.85	Аналитический метод	0.1	-
29	94323.44	109338.82	Аналитический метод	0.1	-
30	94323.21	109338.35	Аналитический метод	0.1	-
31	94322.96	109337.39	Аналитический метод	0.1	-
32	94322.90	109336.39	Аналитический метод	0.1	-
33	94323.05	109335.40	Аналитический метод	0.1	-
34	94323.39	109334.46	Аналитический метод	0.1	-
35	94323.91	109333.60	Аналитический метод	0.1	-
36	94324.58	109332.87	Аналитический метод	0.1	-
37	94325.39	109332.28	Аналитический метод	0.1	-
38	94326.31	109331.87	Аналитический метод	0.1	-
39	94327.28	109331.65	Аналитический метод	0.1	-
40	94347.67	109329.11	Аналитический метод	0.1	-
41	94347.57	109326.23	Аналитический метод	0.1	-
42	94361.69	109324.11	Аналитический метод	0.1	-
43	94362.14	109327.32	Аналитический метод	0.1	-
44	94377.04	109325.50	Аналитический метод	0.1	-
45	94377.72	109325.46	Аналитический метод	0.1	-
46	94378.72	109325.58	Аналитический метод	0.1	-
47	94379.67	109325.89	Аналитический метод	0.1	-

2. Сведения о характерных точках границ объекта

Обозначение характерных точек границ	Координаты, м		Метод определения координат характерной точки	Средняя квадратическая погрешность положения характерной точки (Mt), м	Описание обозначения точки на местности (при наличии)
	X	Y			
1	2	3	4	5	6
48	94380.54	109326.38	Аналитический метод	0.1	-
49	94381.29	109327.03	Аналитический метод	0.1	-
50	94381.90	109327.83	Аналитический метод	0.1	-
51	94382.34	109328.73	Аналитический метод	0.1	-
52	94382.59	109329.69	Аналитический метод	0.1	-
53	94382.64	109330.69	Аналитический метод	0.1	-
54	94382.60	109330.99	Аналитический метод	0.1	-
55	94383.60	109330.85	Аналитический метод	0.1	-
56	94383.69	109330.84	Аналитический метод	0.1	-
57	94388.89	109330.25	Аналитический метод	0.1	-
58	94397.83	109329.02	Аналитический метод	0.1	-
59	94398.51	109328.97	Аналитический метод	0.1	-
60	94399.50	109329.07	Аналитический метод	0.1	-
61	94400.46	109329.37	Аналитический метод	0.1	-
62	94401.34	109329.85	Аналитический метод	0.1	-
63	94402.10	109330.49	Аналитический метод	0.1	-
64	94402.72	109331.27	Аналитический метод	0.1	-
65	94403.17	109332.17	Аналитический метод	0.1	-
66	94403.44	109333.13	Аналитический метод	0.1	-
67	94403.51	109334.13	Аналитический метод	0.1	-
68	94403.38	109335.12	Аналитический метод	0.1	-
69	94403.05	109336.06	Аналитический метод	0.1	-
70	94402.54	109336.93	Аналитический метод	0.1	-
71	94401.87	109337.67	Аналитический метод	0.1	-
72	94401.07	109338.26	Аналитический метод	0.1	-

2. Сведения о характерных точках границ объекта

Обозначение характерных точек границ	Координаты, м		Метод определения координат характерной точки	Средняя квадратическая погрешность положения характерной точки (Mt), м	Описание обозначения точки на местности (при наличии)
	X	Y			
1	2	3	4	5	6
73	94400.16	109338.69	Аналитический метод	0.1	-
74	94399.19	109338.92	Аналитический метод	0.1	-
75	94390.19	109340.16	Аналитический метод	0.1	-
76	94390.08	109340.18	Аналитический метод	0.1	-
77	94384.88	109340.77	Аналитический метод	0.1	-
78	94373.21	109342.34	Аналитический метод	0.1	-
79	94372.98	109342.36	Аналитический метод	0.1	-
80	94368.91	109342.72	Аналитический метод	0.1	-
81	94360.10	109344.97	Аналитический метод	0.1	-
82	94359.90	109345.00	Аналитический метод	0.1	-
83	94359.48	109345.09	Аналитический метод	0.1	-
84	94358.91	109345.11	Аналитический метод	0.1	-
85	94358.70	109345.13	Аналитический метод	0.1	-
86	94358.59	109345.11	Аналитический метод	0.1	-
87	94358.48	109345.12	Аналитический метод	0.1	-
88	94356.06	109344.93	Аналитический метод	0.1	-
89	94340.57	109347.28	Аналитический метод	0.1	-
90	94340.28	109347.32	Аналитический метод	0.1	-
91	94324.03	109348.81	Аналитический метод	0.1	-
92	94317.76	109349.46	Аналитический метод	0.1	-
93	94313.83	109350.00	Аналитический метод	0.1	-
94	94312.92	109350.03	Аналитический метод	0.1	-
95	94311.93	109349.89	Аналитический метод	0.1	-
96	94310.99	109349.55	Аналитический метод	0.1	-
97	94310.14	109349.02	Аналитический метод	0.1	-

2. Сведения о характерных точках границ объекта

Обозначение характерных точек границ	Координаты, м		Метод определения координат характерной точки	Средняя квадратическая погрешность положения характерной точки (Mt), м	Описание обозначения точки на местности (при наличии)
	X	Y			
1	2	3	4	5	6
98	94309.41	109348.34	Аналитический метод	0.1	-
99	94308.82	109347.53	Аналитический метод	0.1	-
100	94308.42	109346.62	Аналитический метод	0.1	-
1	94308.20	109345.64	Аналитический метод	0.1	-
101	94365.32	109307.31	Аналитический метод	0.1	-
102	94364.24	109301.27	Аналитический метод	0.1	-
103	94374.86	109299.31	Аналитический метод	0.1	-
104	94399.42	109294.67	Аналитический метод	0.1	-
105	94399.82	109295.54	Аналитический метод	0.1	-
106	94400.05	109296.52	Аналитический метод	0.1	-
107	94400.08	109297.52	Аналитический метод	0.1	-
108	94399.91	109298.50	Аналитический метод	0.1	-
109	94399.54	109299.43	Аналитический метод	0.1	-
110	94399.00	109300.27	Аналитический метод	0.1	-
111	94397.01	109302.77	Аналитический метод	0.1	-
112	94396.16	109303.62	Аналитический метод	0.1	-
113	94395.31	109304.15	Аналитический метод	0.1	-
114	94394.37	109304.50	Аналитический метод	0.1	-
115	94393.92	109304.57	Аналитический метод	0.1	-
116	94393.36	109304.81	Аналитический метод	0.1	-
117	94392.38	109305.03	Аналитический метод	0.1	-
118	94378.62	109306.61	Аналитический метод	0.1	-
119	94377.94	109306.64	Аналитический метод	0.1	-
120	94376.95	109306.52	Аналитический метод	0.1	-
121	94376.00	109306.20	Аналитический метод	0.1	-

2. Сведения о характерных точках границ объекта

Обозначение характерных точек границ	Координаты, м		Метод определения координат характерной точки	Средняя квадратическая погрешность положения характерной точки (Mt), м	Описание обозначения точки на местности (при наличии)
	X	Y			
1	2	3	4	5	6
122	94375.13	109305.70	Аналитический метод	0.1	-
123	94374.58	109305.21	Аналитический метод	0.1	-
124	94370.17	109305.94	Аналитический метод	0.1	-
101	94365.32	109307.31	Аналитический метод	0.1	-
125	94405.62	109328.13	Аналитический метод	0.1	-
126	94405.85	109327.16	Аналитический метод	0.1	-
127	94406.27	109326.25	Аналитический метод	0.1	-
128	94406.86	109325.44	Аналитический метод	0.1	-
129	94407.60	109324.77	Аналитический метод	0.1	-
130	94408.45	109324.25	Аналитический метод	0.1	-
131	94409.40	109323.92	Аналитический метод	0.1	-
132	94419.70	109321.41	Аналитический метод	0.1	-
133	94421.23	109331.33	Аналитический метод	0.1	-
134	94416.29	109332.53	Аналитический метод	0.1	-
135	94418.68	109346.50	Аналитический метод	0.1	-
136	94422.53	109351.03	Аналитический метод	0.1	-
137	94410.57	109352.39	Аналитический метод	0.1	-
138	94410.17	109351.93	Аналитический метод	0.1	-
139	94409.77	109351.39	Аналитический метод	0.1	-
140	94409.32	109350.50	Аналитический метод	0.1	-
141	94409.05	109349.53	Аналитический метод	0.1	-
142	94405.65	109329.62	Аналитический метод	0.1	-
125	94405.62	109328.13	Аналитический метод	0.1	-
143	94148.52	109404.47	Аналитический метод	0.1	-
144	94146.31	109394.71	Аналитический метод	0.1	-

2. Сведения о характерных точках границ объекта

Обозначение характерных точек границ	Координаты, м		Метод определения координат характерной точки	Средняя квадратическая погрешность положения характерной точки (Mt), м	Описание обозначения точки на местности (при наличии)
	X	Y			
1	2	3	4	5	6
145	94144.35	109385.34	Аналитический метод	0.1	-
146	94144.08	109385.08	Аналитический метод	0.1	-
147	94143.51	109384.26	Аналитический метод	0.1	-
148	94143.12	109383.34	Аналитический метод	0.1	-
149	94142.92	109382.36	Аналитический метод	0.1	-
150	94142.91	109381.36	Аналитический метод	0.1	-
151	94143.11	109380.38	Аналитический метод	0.1	-
152	94143.50	109379.46	Аналитический метод	0.1	-
153	94143.86	109378.91	Аналитический метод	0.1	-
154	94144.19	109378.21	Аналитический метод	0.1	-
155	94144.27	109378.10	Аналитический метод	0.1	-
156	94143.26	109368.79	Аналитический метод	0.1	-
157	94143.25	109367.85	Аналитический метод	0.1	-
158	94143.42	109366.87	Аналитический метод	0.1	-
159	94144.74	109362.28	Аналитический метод	0.1	-
160	94144.98	109361.64	Аналитический метод	0.1	-
161	94145.47	109360.77	Аналитический метод	0.1	-
162	94146.13	109360.01	Аналитический метод	0.1	-
163	94146.92	109359.41	Аналитический метод	0.1	-
164	94147.82	109358.97	Аналитический метод	0.1	-
165	94148.79	109358.72	Аналитический метод	0.1	-
166	94149.79	109358.67	Аналитический метод	0.1	-
167	94150.78	109358.81	Аналитический метод	0.1	-
168	94151.72	109359.15	Аналитический метод	0.1	-
169	94152.57	109359.68	Аналитический метод	0.1	-

2. Сведения о характерных точках границ объекта

Обозначение характерных точек границ	Координаты, м		Метод определения координат характерной точки	Средняя квадратическая погрешность положения характерной точки (Mt), м	Описание обозначения точки на местности (при наличии)
	X	Y			
1	2	3	4	5	6
170	94153.30	109360.36	Аналитический метод	0.1	-
171	94153.89	109361.17	Аналитический метод	0.1	-
172	94154.29	109362.08	Аналитический метод	0.1	-
173	94154.51	109363.06	Аналитический метод	0.1	-
174	94154.53	109364.06	Аналитический метод	0.1	-
175	94154.36	109365.04	Аналитический метод	0.1	-
176	94153.31	109368.69	Аналитический метод	0.1	-
177	94154.64	109380.93	Аналитический метод	0.1	-
178	94156.61	109390.53	Аналитический метод	0.1	-
179	94157.31	109390.56	Аналитический метод	0.1	-
180	94158.28	109390.81	Аналитический метод	0.1	-
181	94159.18	109391.24	Аналитический метод	0.1	-
182	94168.88	109388.89	Аналитический метод	0.1	-
183	94165.67	109375.58	Аналитический метод	0.1	-
184	94164.81	109375.07	Аналитический метод	0.1	-
185	94164.06	109374.40	Аналитический метод	0.1	-
186	94163.47	109373.59	Аналитический метод	0.1	-
187	94163.05	109372.69	Аналитический метод	0.1	-
188	94162.82	109371.71	Аналитический метод	0.1	-
189	94162.78	109370.71	Аналитический метод	0.1	-
190	94162.95	109369.73	Аналитический метод	0.1	-
191	94163.30	109368.79	Аналитический метод	0.1	-
192	94163.84	109367.95	Аналитический метод	0.1	-
193	94163.96	109367.83	Аналитический метод	0.1	-
194	94162.73	109361.72	Аналитический метод	0.1	-

2. Сведения о характерных точках границ объекта

Обозначение характерных точек границ	Координаты, м		Метод определения координат характерной точки	Средняя квадратическая погрешность положения характерной точки (Mt), м	Описание обозначения точки на местности (при наличии)
	X	Y			
1	2	3	4	5	6
195	94162.65	109360.34	Аналитический метод	0.1	-
196	94162.82	109359.35	Аналитический метод	0.1	-
197	94163.19	109358.42	Аналитический метод	0.1	-
198	94163.74	109357.59	Аналитический метод	0.1	-
199	94164.44	109356.88	Аналитический метод	0.1	-
200	94165.28	109356.32	Аналитический метод	0.1	-
201	94166.20	109355.94	Аналитический метод	0.1	-
202	94178.93	109352.14	Аналитический метод	0.1	-
203	94179.60	109351.99	Аналитический метод	0.1	-
204	94180.59	109351.94	Аналитический метод	0.1	-
205	94181.58	109352.08	Аналитический метод	0.1	-
206	94182.52	109352.42	Аналитический метод	0.1	-
207	94183.38	109352.94	Аналитический метод	0.1	-
208	94184.11	109353.62	Аналитический метод	0.1	-
209	94184.69	109354.44	Аналитический метод	0.1	-
210	94185.10	109355.35	Аналитический метод	0.1	-
211	94185.32	109356.32	Аналитический метод	0.1	-
212	94185.34	109357.32	Аналитический метод	0.1	-
213	94185.17	109358.31	Аналитический метод	0.1	-
214	94184.80	109359.24	Аналитический метод	0.1	-
215	94184.25	109360.07	Аналитический метод	0.1	-
216	94183.55	109360.78	Аналитический метод	0.1	-
217	94182.72	109361.34	Аналитический метод	0.1	-
218	94181.79	109361.72	Аналитический метод	0.1	-
219	94181.73	109361.74	Аналитический метод	0.1	-

2. Сведения о характерных точках границ объекта

Обозначение характерных точек границ	Координаты, м		Метод определения координат характерной точки	Средняя квадратическая погрешность положения характерной точки (Mt), м	Описание обозначения точки на местности (при наличии)
	X	Y			
1	2	3	4	5	6
220	94181.94	109362.21	Аналитический метод	0.1	-
221	94182.15	109363.18	Аналитический метод	0.1	-
222	94182.16	109363.28	Аналитический метод	0.1	-
223	94182.50	109363.36	Аналитический метод	0.1	-
224	94183.41	109363.78	Аналитический метод	0.1	-
225	94184.21	109364.36	Аналитический метод	0.1	-
226	94184.89	109365.10	Аналитический метод	0.1	-
227	94185.40	109365.96	Аналитический метод	0.1	-
228	94185.74	109366.90	Аналитический метод	0.1	-
229	94185.88	109367.89	Аналитический метод	0.1	-
230	94185.82	109368.89	Аналитический метод	0.1	-
231	94185.56	109369.86	Аналитический метод	0.1	-
232	94185.11	109370.75	Аналитический метод	0.1	-
233	94184.50	109371.54	Аналитический метод	0.1	-
234	94183.74	109372.19	Аналитический метод	0.1	-
235	94182.86	109372.68	Аналитический метод	0.1	-
236	94181.91	109372.98	Аналитический метод	0.1	-
237	94176.59	109374.11	Аналитический метод	0.1	-
238	94179.75	109386.33	Аналитический метод	0.1	-
239	94202.98	109381.17	Аналитический метод	0.1	-
240	94203.43	109380.28	Аналитический метод	0.1	-
241	94204.06	109379.49	Аналитический метод	0.1	-
242	94204.82	109378.85	Аналитический метод	0.1	-
243	94205.70	109378.37	Аналитический метод	0.1	-
244	94206.65	109378.08	Аналитический метод	0.1	-

2. Сведения о характерных точках границ объекта

Обозначение характерных точек границ	Координаты, м		Метод определения координат характерной точки	Средняя квадратическая погрешность положения характерной точки (Mt), м	Описание обозначения точки на местности (при наличии)
	X	Y			
1	2	3	4	5	6
245	94207.65	109377.98	Аналитический метод	0.1	-
246	94208.64	109378.08	Аналитический метод	0.1	-
247	94209.60	109378.38	Аналитический метод	0.1	-
248	94210.48	109378.86	Аналитический метод	0.1	-
249	94211.24	109379.51	Аналитический метод	0.1	-
250	94238.27	109374.77	Аналитический метод	0.1	-
251	94238.49	109374.73	Аналитический метод	0.1	-
252	94250.96	109373.10	Аналитический метод	0.1	-
253	94251.60	109372.30	Аналитический метод	0.1	-
254	94252.37	109371.66	Аналитический метод	0.1	-
255	94253.26	109371.19	Аналитический метод	0.1	-
256	94254.22	109370.91	Аналитический метод	0.1	-
257	94255.21	109370.82	Аналитический метод	0.1	-
258	94256.21	109370.93	Аналитический метод	0.1	-
259	94257.16	109371.24	Аналитический метод	0.1	-
260	94258.03	109371.73	Аналитический метод	0.1	-
261	94258.57	109372.11	Аналитический метод	0.1	-
262	94269.78	109370.68	Аналитический метод	0.1	-
263	94298.08	109367.02	Аналитический метод	0.1	-
264	94298.43	109366.50	Аналитический метод	0.1	-
265	94299.13	109365.79	Аналитический метод	0.1	-
266	94299.97	109365.23	Аналитический метод	0.1	-
267	94300.89	109364.86	Аналитический метод	0.1	-
268	94301.87	109364.67	Аналитический метод	0.1	-
269	94302.87	109364.68	Аналитический метод	0.1	-

2. Сведения о характерных точках границ объекта

Обозначение характерных точек границ	Координаты, м		Метод определения координат характерной точки	Средняя квадратическая погрешность положения характерной точки (Mt), м	Описание обозначения точки на местности (при наличии)
	X	Y			
1	2	3	4	5	6
270	94303.85	109364.89	Аналитический метод	0.1	-
271	94304.77	109365.30	Аналитический метод	0.1	-
272	94305.58	109365.87	Аналитический метод	0.1	-
273	94305.73	109366.02	Аналитический метод	0.1	-
274	94308.42	109365.66	Аналитический метод	0.1	-
275	94309.65	109375.58	Аналитический метод	0.1	-
276	94304.26	109376.31	Аналитический метод	0.1	-
277	94271.06	109380.60	Аналитический метод	0.1	-
278	94257.93	109382.28	Аналитический метод	0.1	-
279	94239.90	109384.63	Аналитический метод	0.1	-
280	94208.05	109390.27	Аналитический метод	0.1	-
281	94180.04	109396.51	Аналитический метод	0.1	-
282	94172.71	109398.26	Аналитический метод	0.1	-
283	94158.71	109401.65	Аналитический метод	0.1	-
284	94157.07	109402.10	Аналитический метод	0.1	-
285	94149.52	109404.21	Аналитический метод	0.1	-
143	94148.52	109404.47	Аналитический метод	0.1	-
286	94168.93	109317.67	Аналитический метод	0.1	-
287	94167.70	109309.38	Аналитический метод	0.1	-
288	94194.66	109302.50	Аналитический метод	0.1	-
289	94201.29	109300.80	Аналитический метод	0.1	-
290	94210.98	109298.32	Аналитический метод	0.1	-
291	94224.59	109294.85	Аналитический метод	0.1	-
292	94247.10	109288.73	Аналитический метод	0.1	-
293	94257.68	109296.77	Аналитический метод	0.1	-

2. Сведения о характерных точках границ объекта

Обозначение характерных точек границ	Координаты, м		Метод определения координат характерной точки	Средняя квадратическая погрешность положения характерной точки (Mt), м	Описание обозначения точки на местности (при наличии)
	X	Y			
1	2	3	4	5	6
294	94259.72	109299.18	Аналитический метод	0.1	-
295	94260.15	109299.77	Аналитический метод	0.1	-
296	94260.59	109300.67	Аналитический метод	0.1	-
297	94260.84	109301.64	Аналитический метод	0.1	-
298	94264.34	109324.01	Аналитический метод	0.1	-
299	94269.39	109330.59	Аналитический метод	0.1	-
300	94270.67	109337.25	Аналитический метод	0.1	-
301	94274.05	109336.66	Аналитический метод	0.1	-
302	94279.41	109343.64	Аналитический метод	0.1	-
303	94279.78	109344.20	Аналитический метод	0.1	-
304	94280.19	109345.12	Аналитический метод	0.1	-
305	94280.38	109345.97	Аналитический метод	0.1	-
306	94282.38	109345.71	Аналитический метод	0.1	-
307	94297.28	109343.80	Аналитический метод	0.1	-
308	94297.96	109343.76	Аналитический метод	0.1	-
309	94298.96	109343.87	Аналитический метод	0.1	-
310	94299.91	109344.17	Аналитический метод	0.1	-
311	94300.78	109344.66	Аналитический метод	0.1	-
312	94301.54	109345.31	Аналитический метод	0.1	-
313	94302.16	109346.10	Аналитический метод	0.1	-
314	94302.60	109347.00	Аналитический метод	0.1	-
315	94302.86	109347.97	Аналитический метод	0.1	-
316	94302.92	109348.96	Аналитический метод	0.1	-
317	94302.78	109349.95	Аналитический метод	0.1	-
318	94302.44	109350.90	Аналитический метод	0.1	-

2. Сведения о характерных точках границ объекта

Обозначение характерных точек границ	Координаты, м		Метод определения координат характерной точки	Средняя квадратическая погрешность положения характерной точки (Mt), м	Описание обозначения точки на местности (при наличии)
	X	Y			
1	2	3	4	5	6
319	94301.92	109351.75	Аналитический метод	0.1	-
320	94301.25	109352.49	Аналитический метод	0.1	-
321	94300.44	109353.08	Аналитический метод	0.1	-
322	94299.53	109353.49	Аналитический метод	0.1	-
323	94298.56	109353.72	Аналитический метод	0.1	-
324	94283.68	109355.63	Аналитический метод	0.1	-
325	94274.86	109356.78	Аналитический метод	0.1	-
326	94261.76	109358.91	Аналитический метод	0.1	-
327	94260.39	109358.95	Аналитический метод	0.1	-
328	94259.42	109358.74	Аналитический метод	0.1	-
329	94258.50	109358.34	Аналитический метод	0.1	-
330	94257.68	109357.76	Аналитический метод	0.1	-
331	94256.99	109357.04	Аналитический метод	0.1	-
332	94256.46	109356.19	Аналитический метод	0.1	-
333	94256.11	109355.25	Аналитический метод	0.1	-
334	94255.96	109354.27	Аналитический метод	0.1	-
335	94255.72	109350.06	Аналитический метод	0.1	-
336	94251.68	109335.21	Аналитический метод	0.1	-
337	94251.51	109333.82	Аналитический метод	0.1	-
338	94251.76	109318.18	Аналитический метод	0.1	-
339	94248.52	109301.95	Аналитический метод	0.1	-
340	94238.20	109305.67	Аналитический метод	0.1	-
341	94239.92	109314.10	Аналитический метод	0.1	-
342	94239.96	109314.35	Аналитический метод	0.1	-
343	94241.52	109324.66	Аналитический метод	0.1	-

2. Сведения о характерных точках границ объекта

Обозначение характерных точек границ	Координаты, м		Метод определения координат характерной точки	Средняя квадратическая погрешность положения характерной точки (Mt), м	Описание обозначения точки на местности (при наличии)
	X	Y			
1	2	3	4	5	6
344	94243.53	109338.01	Аналитический метод	0.1	-
345	94244.29	109342.42	Аналитический метод	0.1	-
346	94244.34	109342.88	Аналитический метод	0.1	-
347	94245.30	109355.15	Аналитический метод	0.1	-
348	94245.31	109355.83	Аналитический метод	0.1	-
349	94245.15	109356.82	Аналитический метод	0.1	-
350	94244.80	109357.76	Аналитический метод	0.1	-
351	94244.27	109358.60	Аналитический метод	0.1	-
352	94243.58	109359.33	Аналитический метод	0.1	-
353	94242.76	109359.90	Аналитический метод	0.1	-
354	94241.85	109360.30	Аналитический метод	0.1	-
355	94240.87	109360.51	Аналитический метод	0.1	-
356	94239.87	109360.52	Аналитический метод	0.1	-
357	94238.89	109360.33	Аналитический метод	0.1	-
358	94237.96	109359.95	Аналитический метод	0.1	-
359	94237.13	109359.39	Аналитический метод	0.1	-
360	94236.43	109358.68	Аналитический метод	0.1	-
361	94235.88	109357.84	Аналитический метод	0.1	-
362	94235.51	109356.91	Аналитический метод	0.1	-
363	94235.34	109355.93	Аналитический метод	0.1	-
364	94234.39	109343.89	Аналитический метод	0.1	-
365	94233.66	109339.65	Аналитический метод	0.1	-
366	94233.65	109339.54	Аналитический метод	0.1	-
367	94233.01	109335.28	Аналитический метод	0.1	-
368	94232.68	109335.17	Аналитический метод	0.1	-

2. Сведения о характерных точках границ объекта

Обозначение характерных точек границ	Координаты, м		Метод определения координат характерной точки	Средняя квадратическая погрешность положения характерной точки (Mt), м	Описание обозначения точки на местности (при наличии)
	X	Y			
1	2	3	4	5	6
369	94229.29	109333.66	Аналитический метод	0.1	-
370	94229.91	109354.39	Аналитический метод	0.1	-
371	94229.88	109355.07	Аналитический метод	0.1	-
372	94229.68	109356.05	Аналитический метод	0.1	-
373	94229.28	109356.97	Аналитический метод	0.1	-
374	94228.71	109357.79	Аналитический метод	0.1	-
375	94227.99	109358.48	Аналитический метод	0.1	-
376	94227.14	109359.01	Аналитический метод	0.1	-
377	94226.21	109359.37	Аналитический метод	0.1	-
378	94225.22	109359.53	Аналитический метод	0.1	-
379	94224.22	109359.49	Аналитический метод	0.1	-
380	94223.25	109359.26	Аналитический метод	0.1	-
381	94222.34	109358.83	Аналитический метод	0.1	-
382	94221.54	109358.23	Аналитический метод	0.1	-
383	94220.87	109357.49	Аналитический метод	0.1	-
384	94220.59	109357.00	Аналитический метод	0.1	-
385	94218.27	109362.79	Аналитический метод	0.1	-
386	94218.06	109363.25	Аналитический метод	0.1	-
387	94217.51	109364.09	Аналитический метод	0.1	-
388	94216.80	109364.80	Аналитический метод	0.1	-
389	94215.97	109365.35	Аналитический метод	0.1	-
390	94215.04	109365.73	Аналитический метод	0.1	-
391	94214.06	109365.91	Аналитический метод	0.1	-
392	94207.09	109366.51	Аналитический метод	0.1	-
393	94202.96	109366.85	Аналитический метод	0.1	-

2. Сведения о характерных точках границ объекта

Обозначение характерных точек границ	Координаты, м		Метод определения координат характерной точки	Средняя квадратическая погрешность положения характерной точки (Mt), м	Описание обозначения точки на местности (при наличии)
	X	Y			
1	2	3	4	5	6
394	94202.45	109366.87	Аналитический метод	0.1	-
395	94201.46	109366.75	Аналитический метод	0.1	-
396	94200.51	109366.43	Аналитический метод	0.1	-
397	94199.64	109365.94	Аналитический метод	0.1	-
398	94198.89	109365.28	Аналитический метод	0.1	-
399	94198.29	109364.48	Аналитический метод	0.1	-
400	94197.85	109363.58	Аналитический метод	0.1	-
401	94197.61	109362.61	Аналитический метод	0.1	-
402	94197.56	109361.61	Аналитический метод	0.1	-
403	94197.94	109354.24	Аналитический метод	0.1	-
404	94198.02	109353.57	Аналитический метод	0.1	-
405	94198.30	109352.61	Аналитический метод	0.1	-
406	94198.77	109351.72	Аналитический метод	0.1	-
407	94199.41	109350.95	Аналитический метод	0.1	-
408	94200.18	109350.32	Аналитический метод	0.1	-
409	94201.07	109349.86	Аналитический метод	0.1	-
410	94202.03	109349.58	Аналитический метод	0.1	-
411	94203.03	109349.50	Аналитический метод	0.1	-
412	94204.02	109349.62	Аналитический метод	0.1	-
413	94204.97	109349.94	Аналитический метод	0.1	-
414	94205.84	109350.43	Аналитический метод	0.1	-
415	94206.59	109351.09	Аналитический метод	0.1	-
416	94207.19	109351.89	Аналитический метод	0.1	-
417	94207.63	109352.79	Аналитический метод	0.1	-
418	94207.87	109353.76	Аналитический метод	0.1	-

2. Сведения о характерных точках границ объекта

Обозначение характерных точек границ	Координаты, м		Метод определения координат характерной точки	Средняя квадратическая погрешность положения характерной точки (Mt), м	Описание обозначения точки на местности (при наличии)
	X	Y			
1	2	3	4	5	6
419	94207.92	109354.76	Аналитический метод	0.1	-
420	94207.84	109356.41	Аналитический метод	0.1	-
421	94210.13	109356.21	Аналитический метод	0.1	-
422	94211.82	109351.99	Аналитический метод	0.1	-
423	94208.33	109337.95	Аналитический метод	0.1	-
424	94207.64	109338.03	Аналитический метод	0.1	-
425	94207.50	109338.46	Аналитический метод	0.1	-
426	94207.04	109339.35	Аналитический метод	0.1	-
427	94206.41	109340.12	Аналитический метод	0.1	-
428	94205.63	109340.76	Аналитический метод	0.1	-
429	94204.75	109341.23	Аналитический метод	0.1	-
430	94203.79	109341.51	Аналитический метод	0.1	-
431	94202.80	109341.60	Аналитический метод	0.1	-
432	94201.80	109341.49	Аналитический метод	0.1	-
433	94200.85	109341.18	Аналитический метод	0.1	-
434	94199.98	109340.69	Аналитический метод	0.1	-
435	94199.22	109340.03	Аналитический метод	0.1	-
436	94198.61	109339.24	Аналитический метод	0.1	-
437	94198.17	109338.34	Аналитический метод	0.1	-
438	94197.95	109337.49	Аналитический метод	0.1	-
439	94197.63	109337.21	Аналитический метод	0.1	-
440	94197.02	109336.42	Аналитический метод	0.1	-
441	94196.58	109335.52	Аналитический метод	0.1	-
442	94196.33	109334.55	Аналитический метод	0.1	-
443	94196.28	109333.55	Аналитический метод	0.1	-

2. Сведения о характерных точках границ объекта

Обозначение характерных точек границ	Координаты, м		Метод определения координат характерной точки	Средняя квадратическая погрешность положения характерной точки (Mt), м	Описание обозначения точки на местности (при наличии)
	X	Y			
1	2	3	4	5	6
444	94196.42	109332.56	Аналитический метод	0.1	-
445	94196.76	109331.62	Аналитический метод	0.1	-
446	94197.28	109330.77	Аналитический метод	0.1	-
447	94197.96	109330.03	Аналитический метод	0.1	-
448	94198.77	109329.45	Аналитический метод	0.1	-
449	94199.59	109329.08	Аналитический метод	0.1	-
450	94201.25	109322.43	Аналитический метод	0.1	-
451	94198.32	109322.94	Аналитический метод	0.1	-
452	94197.64	109323.01	Аналитический метод	0.1	-
453	94196.64	109322.94	Аналитический метод	0.1	-
454	94195.68	109322.68	Аналитический метод	0.1	-
455	94194.78	109322.23	Аналитический метод	0.1	-
456	94194.00	109321.61	Аналитический метод	0.1	-
457	94193.35	109320.85	Аналитический метод	0.1	-
458	94192.87	109319.97	Аналитический метод	0.1	-
459	94192.57	109319.02	Аналитический метод	0.1	-
460	94192.47	109318.02	Аналитический метод	0.1	-
461	94192.57	109317.03	Аналитический метод	0.1	-
462	94192.86	109316.07	Аналитический метод	0.1	-
463	94193.34	109315.19	Аналитический метод	0.1	-
464	94193.98	109314.43	Аналитический метод	0.1	-
465	94194.77	109313.80	Аналитический метод	0.1	-
466	94195.13	109313.62	Аналитический метод	0.1	-
467	94194.39	109312.89	Аналитический метод	0.1	-
468	94169.18	109319.33	Аналитический метод	0.1	-

2. Сведения о характерных точках границ объекта

Обозначение характерных точек границ	Координаты, м		Метод определения координат характерной точки	Средняя квадратическая погрешность положения характерной точки (Mt), м	Описание обозначения точки на местности (при наличии)
	X	Y			
1	2	3	4	5	6
286	94168.93	109317.67	Аналитический метод	0.1	-
469	94269.75	109347.48	Аналитический метод	0.1	-
470	94265.54	109348.16	Аналитический метод	0.1	-
471	94265.50	109347.94	Аналитический метод	0.1	-
472	94262.99	109338.66	Аналитический метод	0.1	-
469	94269.75	109347.48	Аналитический метод	0.1	-
473	94219.15	109329.20	Аналитический метод	0.1	-
474	94219.52	109341.51	Аналитический метод	0.1	-
475	94217.02	109331.47	Аналитический метод	0.1	-
476	94216.52	109328.07	Аналитический метод	0.1	-
473	94219.15	109329.20	Аналитический метод	0.1	-
477	94222.08	109305.81	Аналитический метод	0.1	-
478	94222.86	109306.19	Аналитический метод	0.1	-
479	94223.82	109306.45	Аналитический метод	0.1	-
480	94224.82	109306.51	Аналитический метод	0.1	-
481	94225.81	109306.36	Аналитический метод	0.1	-
482	94226.75	109306.03	Аналитический метод	0.1	-
483	94227.61	109305.51	Аналитический метод	0.1	-
484	94227.90	109305.24	Аналитический метод	0.1	-
485	94230.10	109315.98	Аналитический метод	0.1	-
486	94231.25	109323.59	Аналитический метод	0.1	-
487	94226.08	109321.30	Аналитический метод	0.1	-
488	94226.03	109321.28	Аналитический метод	0.1	-
489	94214.79	109316.44	Аналитический метод	0.1	-
490	94214.61	109315.18	Аналитический метод	0.1	-

2. Сведения о характерных точках границ объекта

Обозначение характерных точек границ	Координаты, м		Метод определения координат характерной точки	Средняя квадратическая погрешность положения характерной точки (Mt), м	Описание обозначения точки на местности (при наличии)
	X	Y			
1	2	3	4	5	6
491	94214.56	109315.01	Аналитический метод	0.1	-
492	94214.55	109314.86	Аналитический метод	0.1	-
493	94213.09	109308.11	Аналитический метод	0.1	-
477	94222.08	109305.81	Аналитический метод	0.1	-

3. Сведения о характерных точках части (частей) границы объекта

Обозначение характерных точек части границы	Координаты, м		Метод определения координат характерной точки	Средняя квадратическая погрешность положения характерной точки (Mt), м	Описание обозначения точки на местности (при наличии)
	X	Y			
1	2	3	4	5	6
-	-	-	-	-	-

Раздел 3

Сведения о местоположении измененных (уточненных) границ объекта

1. Система координат -

2. Сведения о характерных точках границ объекта

Обозначение характерных точек границ	Существующие координаты, м		Измененные (уточненные) координаты, м		Метод определения координат характерной точки	Средняя квадратическая погрешность положения характерной точки (Mt), м	Описание обозначения точки на местности (при наличии)
	X	Y	X	Y			
1	2	3	4	5	6	7	8
-	-	-	-	-	-	-	

3. Сведения о характерных точках части (частей) границы объекта

Обозначение характерных точек части границы	Существующие координаты, м		Измененные (уточненные) координаты, м		Метод определения координат характерной точки	Средняя квадратическая погрешность положения характерной точки (Mt), м	Описание обозначения точки на местности (при наличии)
	X	Y	X	Y			
1	2	3	4	5	6	7	8
-	-	-	-	-	-	-	

Схема расположения границ публичного сервитута

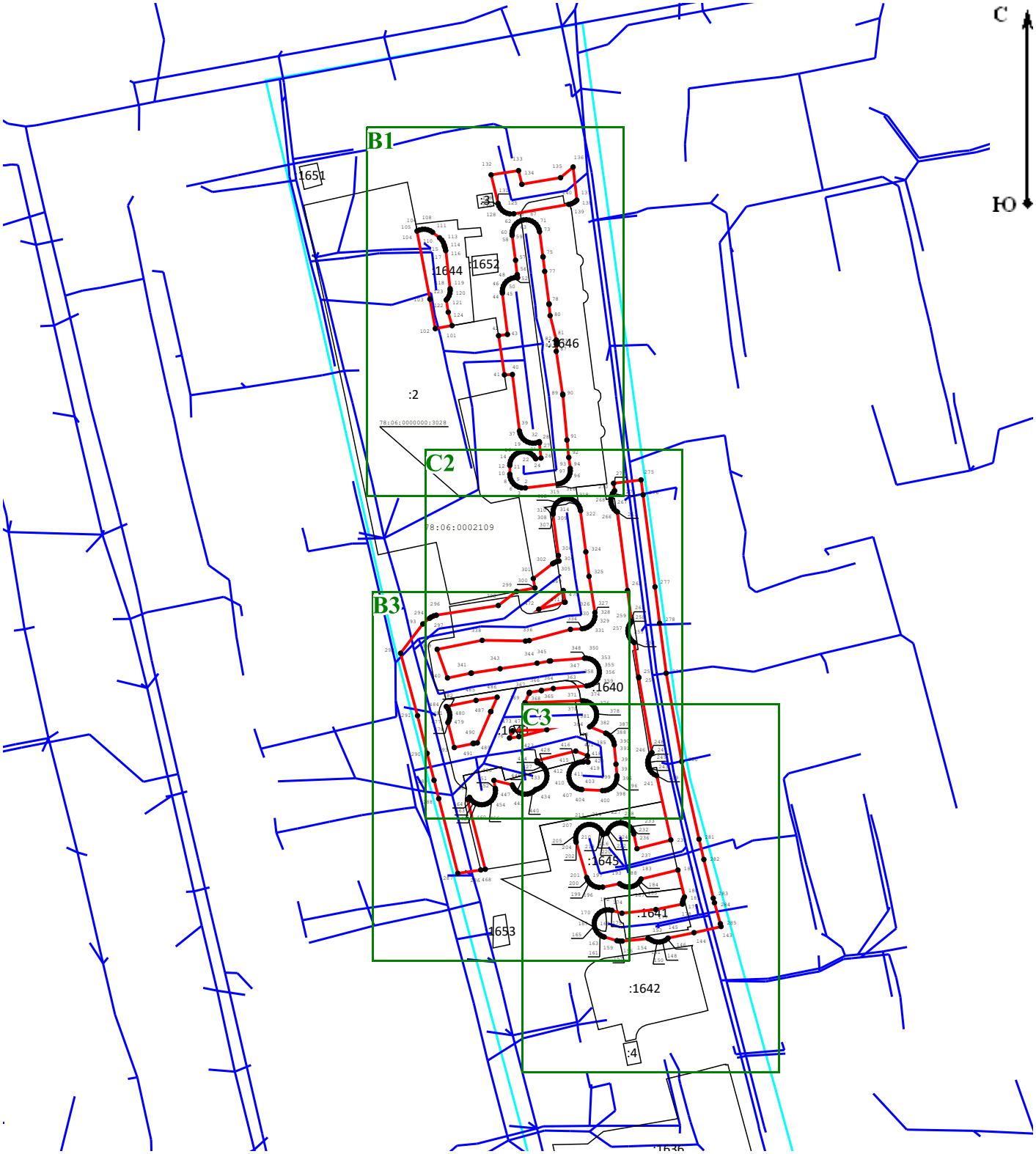

Масштаб 1:2 000

Условные обозначения:

- Граница публичного сервитута
- Граница сооружения "Канализационная сеть"
- Граница кадастрового квартала
- Граница земельного участка
- 78:37:0000000:3290 - Кадастровый номер сооружения "Канализационная сеть"
- **78:37:0017503** - Номер кадастрового квартала
- :12 - Кадастровый номер земельного участка
- • 1 - Обозначение характерной точки границы публичного сервитута

Подпись _____ Дата «16» февраля 2023 г.

Место для оттиска печати (при наличии) лица, составившего описание местоположения границ объекта

B1

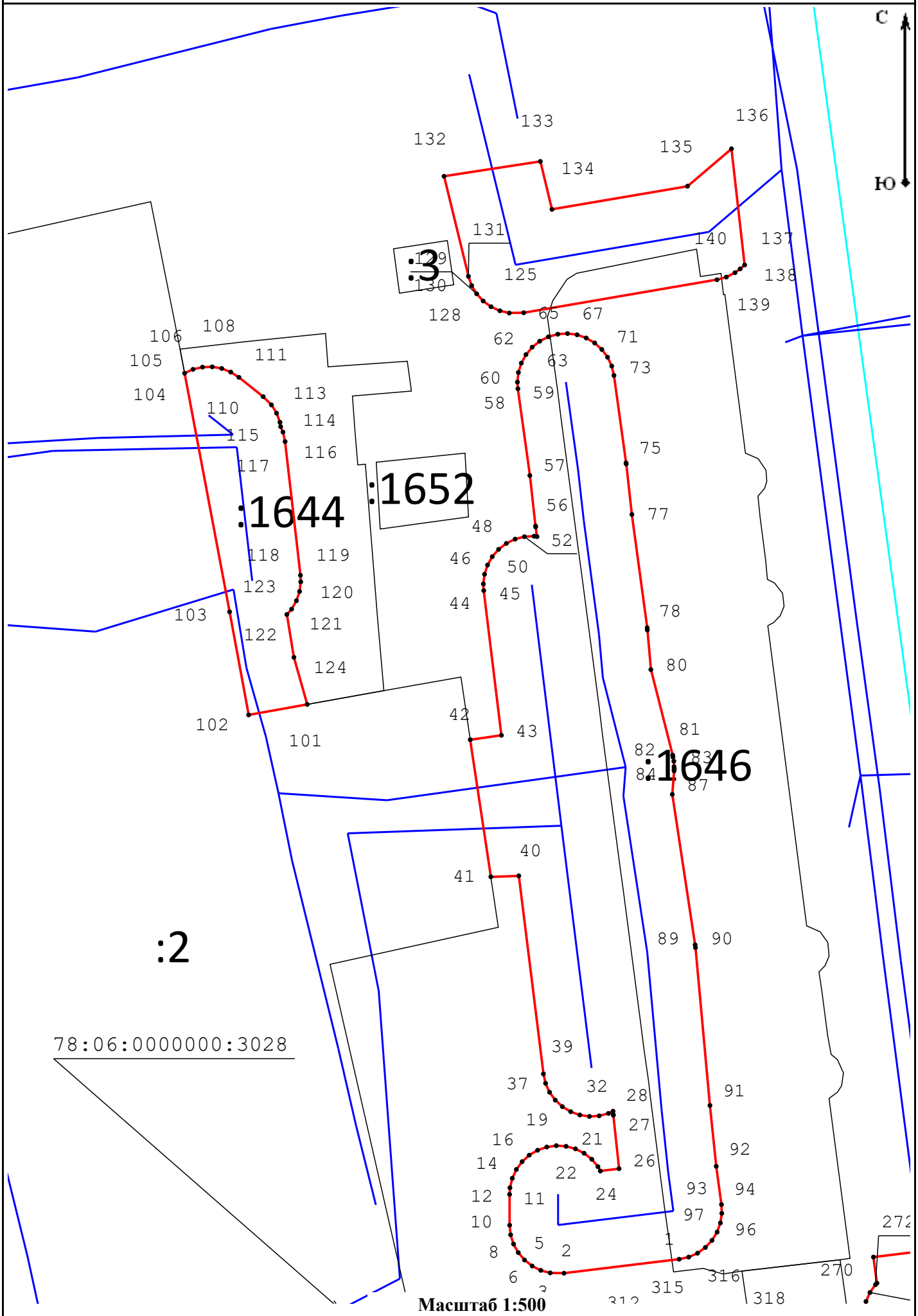

Масштаб 1:500

С2

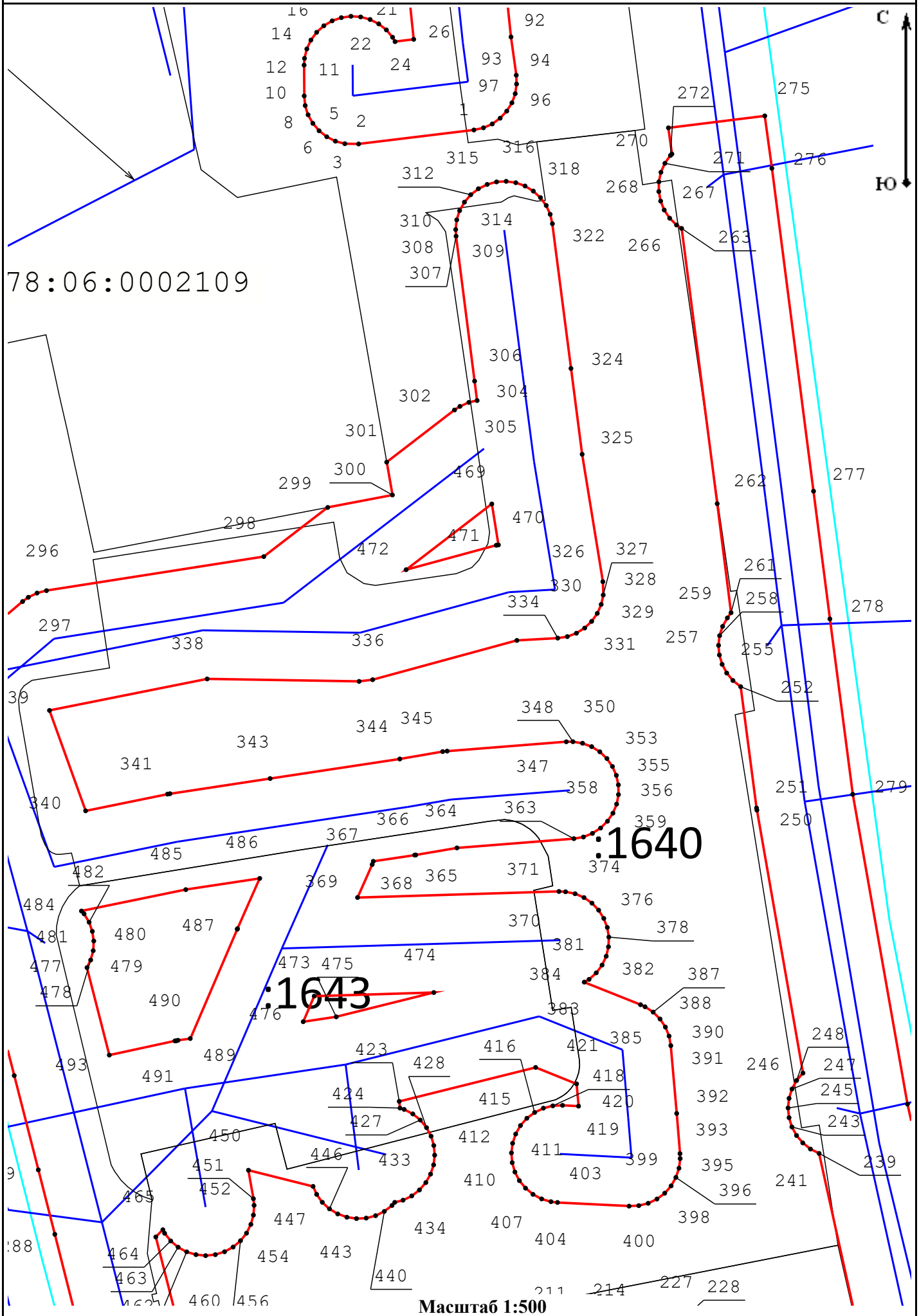

Масштаб 1:500

В3

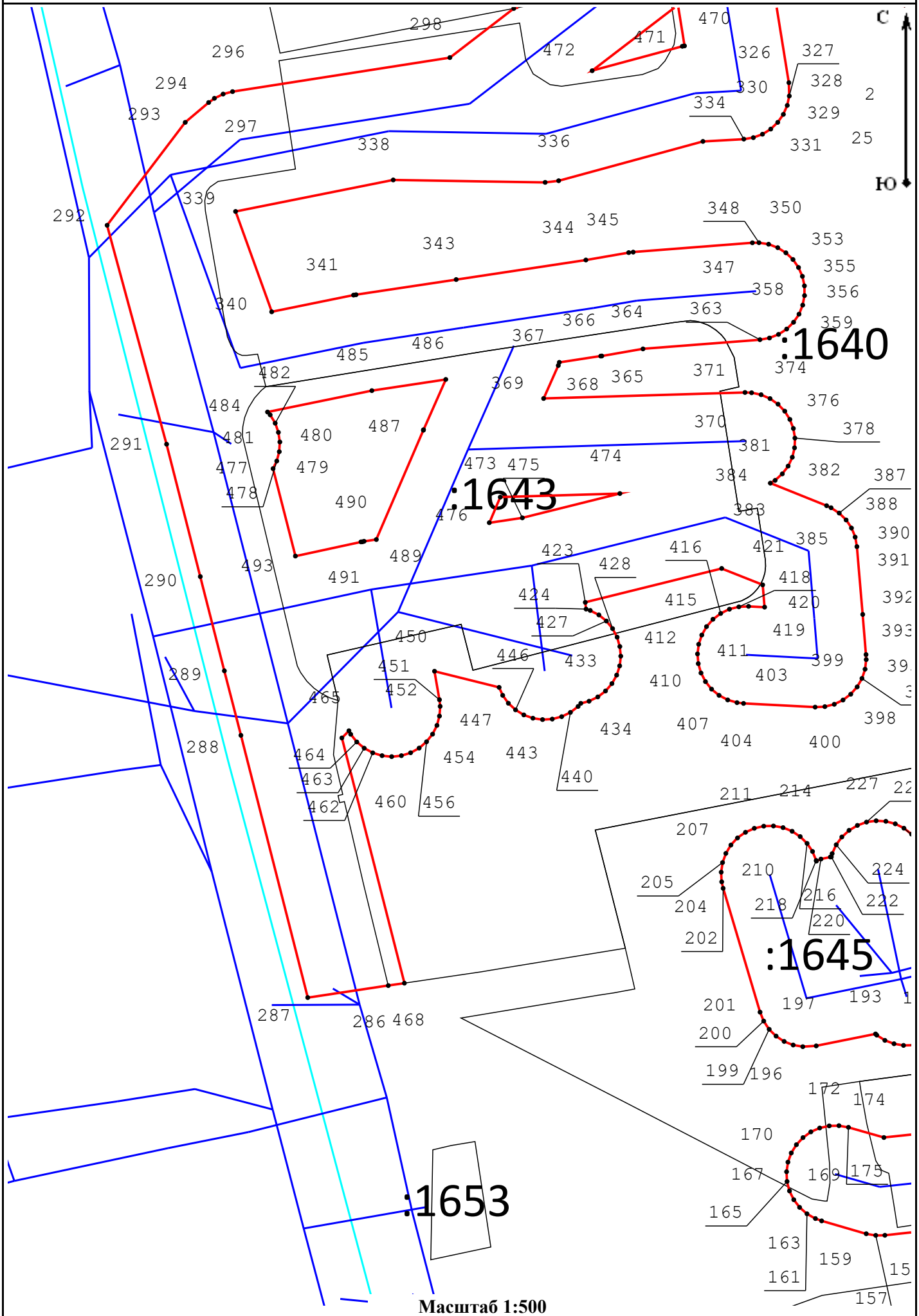

Масштаб 1:500

С3

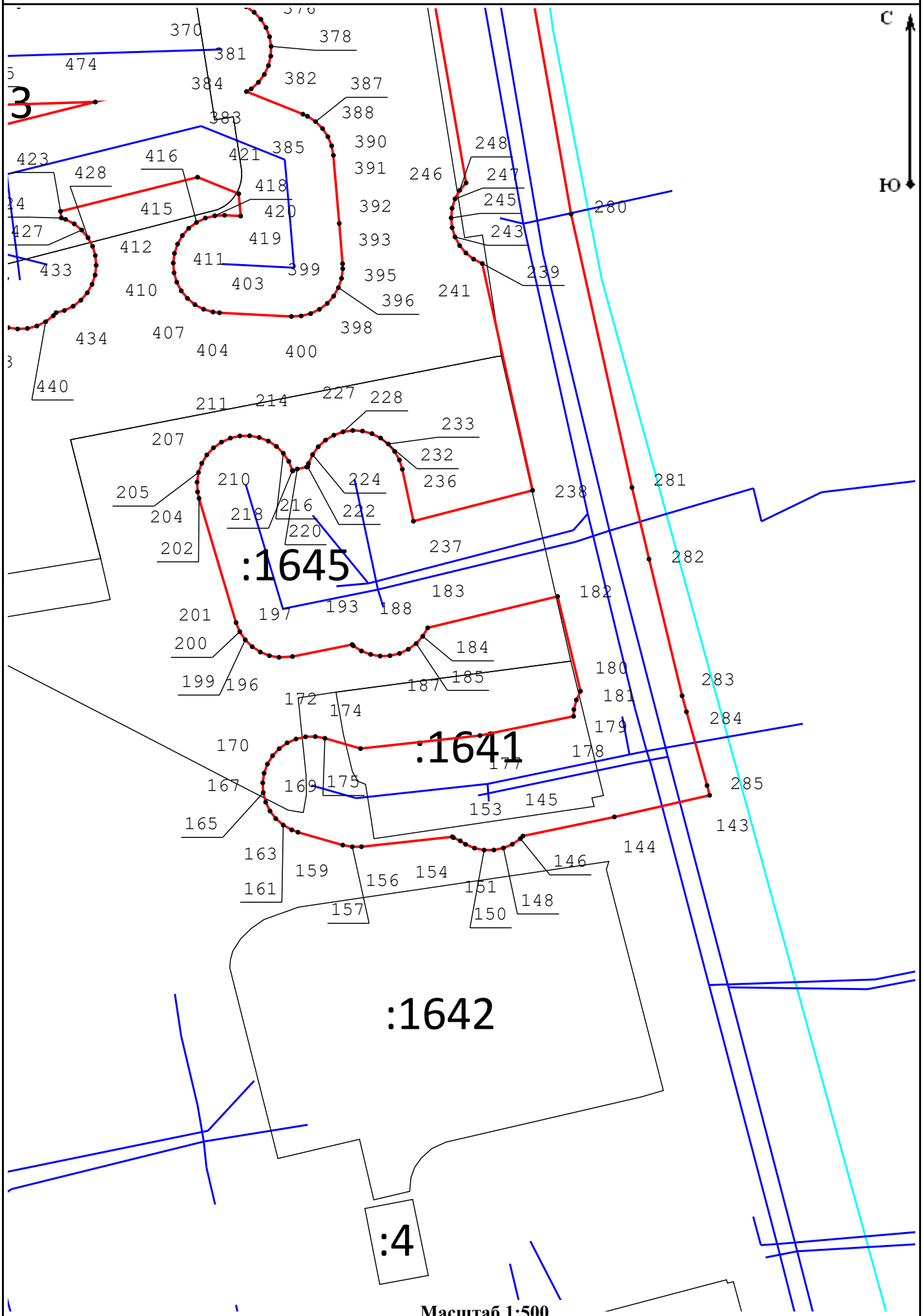

Масштаб 1:500